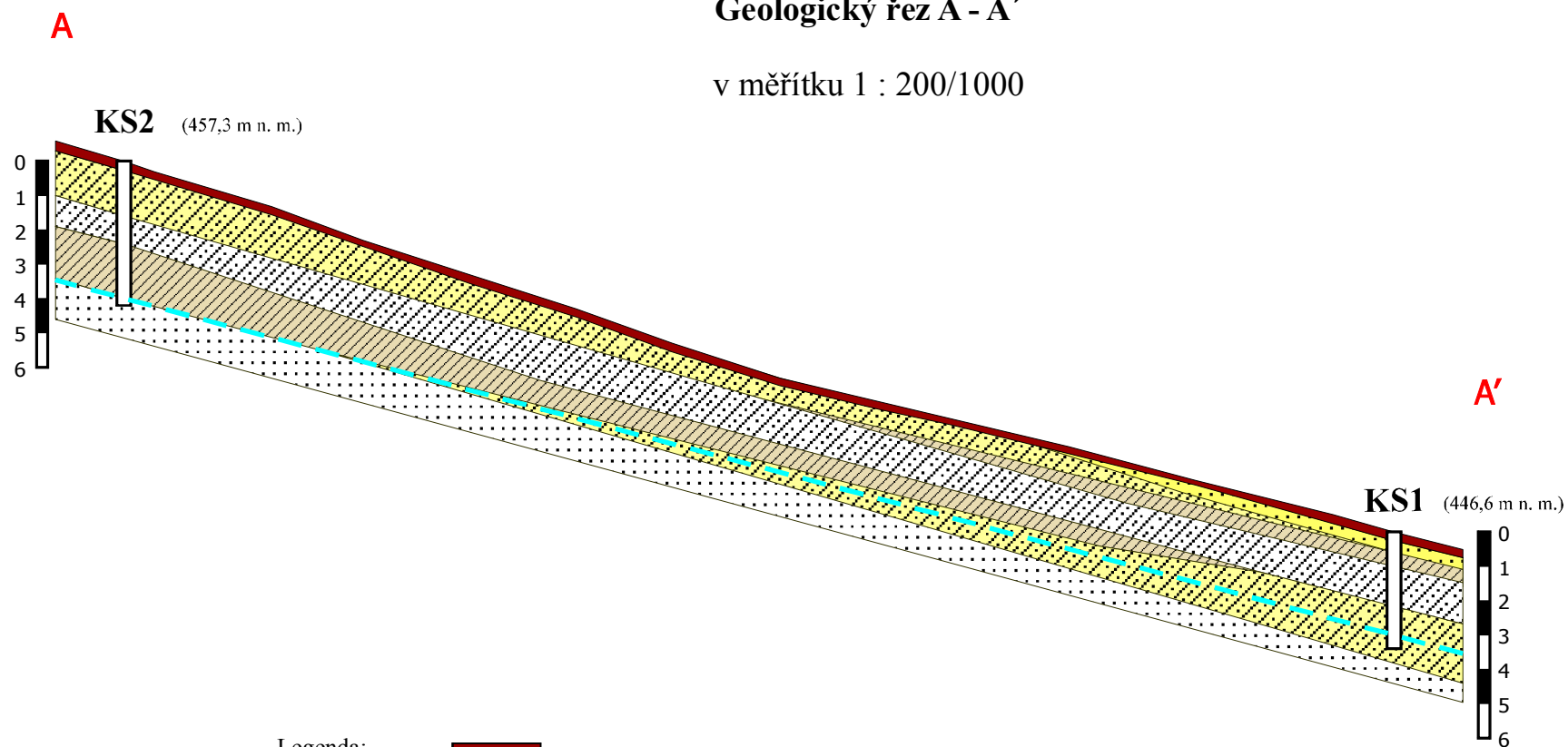









Geologický řez A - A'

v měřítku 1 : 200/1000



Legenda:

- | | | |
|-----|---|---|
| |  | hlína písčitá, humózní, tuhá (F3 MSO) |
| Gt1 |  | jíl písčitý, tuhý až měkký (F4 CS až F6 CI) |
| Gt2 |  | písek hlinitý, středně ulehlý, s valounky křemene (S4 SM) |
| Gt3 |  | jíl silně písčitý, tuhý až měkký (F4 CS) |
| Gt4 |  | jíl, pevný až měkký (F8 CH) |
| Gt5 |  | eluvium granitu - písek slabě hlinitý, slídnatý, zvodnělý (S4 SM) |
| |  | hladina podzemní vody |